

## Etat des Risques et Pollutions

En application des articles L125-5 à 7 et R125-26 du code de l'environnement.

Référence : LOCH-13150725-P  
Réalisé par Yann HUITRIC  
Pour le compte de Cabinet Alizé

Date de réalisation : 5 août 2025 (Valable 6 mois)  
Selon les informations mises à disposition par arrêté préfectoral :  
N° 2020063-0003 du 3 mars 2020

### Références du bien

**Adresse du bien**

31, rue de l'Eglise  
29190 Brasparts

**Référence(s) cadastrale(s):**

AH0036, AH0037

*ERP établi selon les parcelles localisées au cadastre.*

**Vendeur**

Monsieur Anthony LOC'H

**Acquéreur**



### Synthèses

A ce jour, la commune est soumise à l'obligation d'Information Acquéreur Locataire (IAL). Une déclaration de sinistre indemnisé est nécessaire.

| Etat des Risques et Pollutions (ERP)   |                    |                      |            |                |         |      |
|--|--------------------|----------------------|------------|----------------|---------|------|
| Votre commune  |                    |                      |            | Votre immeuble |         |      |
| Type   | Nature du risque   | Etat de la procédure | Date       | Concerné       | Travaux | Réf. |
| SIS <sup>(1)</sup>   | Pollution des sols | approuvé             | 19/10/2018 | non            | -       | p.6  |
| Périmètre d'application d'une Obligation Légale de Débroussaillage                     |                    |                      |            | oui            | -       | p.7  |
| Zonage de sismicité : 2 - Faible <sup>(2)</sup>  |                    |                      |            | oui            | -       | -    |
| Zonage du potentiel radon : 3 - Significatif <sup>(3)</sup>                            |                    |                      |            | oui            | -       | -    |
| Commune non concernée par la démarche d'étude du risque lié au recul du trait de côte. |                    |                      |            |                |         |      |

| Etat des risques approfondi (Synthèse Risque Argile / ENSA / ERPS) | Concerné | Détails                     |
|--|----------|-----------------------------|
| Zonage du retrait-gonflement des argiles                           | Non      | Aléa Résiduel               |
| Plan d'Exposition au Bruit <sup>(4)</sup>                          | Non      | -                           |
| Basias, Basol, Icpé  | Oui      | 4 sites * à - de 500 mètres |

*\* Ce chiffre ne comprend pas les sites non localisés de la commune.*

*(1) Secteur d'Information sur les Sols.*







*(2) Zonage sismique de la France d'après l'annexe des articles R563-1 à 8 du Code de l'Environnement modifiés par les Décrets n°2010-1254 et n°2010-1255 du 22 octobre 2010 ainsi que par l'Arrêté du 22 octobre 2010 (nouvelles règles de construction parasismique - EUROCODE 8).*

*(3) Situation de l'immeuble au regard des zones à potentiel radon du territoire français définies à l'article R.1333-29 du code de la santé publique modifié par le Décret n°2018-434 du 4 juin 2018, délimitées par l'Arrêté interministériel du 27 juin 2018.*

*(4) Information cartographique consultable en mairie et en ligne à l'adresse suivante : <https://www.geoportail.gouv.fr/donnees/plan-dexposition-au-bruit-peb>*

Attention, les informations contenues dans le second tableau de synthèse ci-dessus sont données à titre informatif. Pour plus de détails vous pouvez commander un Etat des risques approfondi.

Attention, les informations contenues dans ce tableau de synthèse sont données à titre informatif et ne sont pas détaillées dans ce document.

| Etat des risques complémentaires (Géorisques)  |   |          |  |
|--|---|----------|--|
| Risques  |   | Concerné | Détails  |
| <br><b>Inondation</b>                                 | TRI : Territoire à Risque important d'Inondation          | Non      | -  |
|  | AZI : Atlas des Zones Inondables                          | Non      | -  |
|  | PAPI : Programmes d'actions de Prévention des Inondations | Oui      | Présence d'un PAPI sur la commune sans plus d'informations sur l'exposition du bien.                               |
|  | Remontées de nappes                                       | Non      | -  |
| <br><b>Installation nucléaire</b>                     |   | Oui      | Le bien se situe dans un rayon de 10000 mètres autour d'une installation (une autre nature que centrale nucléaire) |
| <br><b>Mouvement de terrain</b>                       |   | Non      | -  |
| <br><b>Pollution des sols, des eaux ou de l'air</b> | BASOL : Sites pollués ou potentiellement pollués          | Oui      | Le bien se situe dans un rayon de 500 mètres d'un ou plusieurs sites identifiés.                                   |
|  | BASIAS : Sites industriels et activités de service        | Oui      | Le bien se situe dans un rayon de 500 mètres d'un ou plusieurs sites identifiés.                                   |
|  | ICPE : Installations industrielles                        | Non      | -  |
| <br><b>Cavités souterraines</b>                     |   | Non      | -  |
| <br><b>Canalisation TMD</b>                         |   | Non      | -  |

Source des données : <https://www.georisques.gouv.fr/>

## Sommaire

---

|   |    |
|---|----|
| Synthèses .....   | 1  |
| Formulaire récapitulatif .....                                      | 5  |
| Localisation sur cartographie des risques .....                     | 6  |
| Obligations Légales de Débroussaillage .....                        | 7  |
| Déclaration de sinistres indemnisés .....                           | 8  |
| Argiles - Information relative aux travaux non réalisés .....       | 9  |
| Prescriptions de travaux, Documents de référence, Conclusions ..... | 10 |
| Annexes .....   | 11 |

## État des Risques et Pollutions

Cet état, à remplir par le vendeur ou le bailleur, est destiné à être joint en annexe d'un contrat de vente ou de location d'un bien immobilier et à être remis, dès la première visite, au potentiel acquéreur par le vendeur ou au potentiel locataire par le bailleur. Il doit dater de moins de 6 mois et être actualisé, si nécessaire, lors de l'établissement de la promesse de vente, du contrat préliminaire, de l'acte authentique ou du contrat de bail.

### Situation du bien immobilier (bâti ou non bâti)

Document réalisé le : 05/08/2025

Parcelle(s) : AH0036, AH0037

31, rue de l'Eglise 29190 Brasparts

### Situation de l'immeuble au regard de plans de prévention des risques naturels [PPRn]

|  |                                  |                              |   |
|--|----------------------------------|------------------------------|---|
| L'immeuble est situé dans le périmètre d'un PPRn | <b>prescrit</b>                  | oui <input type="checkbox"/> | non <input checked="" type="checkbox"/> |
| L'immeuble est situé dans le périmètre d'un PPRn | <b>appliqué par anticipation</b> | oui <input type="checkbox"/> | non <input checked="" type="checkbox"/> |
| L'immeuble est situé dans le périmètre d'un PPRn | <b>approuvé</b>                  | oui <input type="checkbox"/> | non <input checked="" type="checkbox"/> |

Les risques naturels pris en compte sont liés à :

|   |   |  |  |  |
|---|---|--|--|--|
| Inondation <input type="checkbox"/>           | Crue torrentielle <input type="checkbox"/>      | Remontée de nappe <input type="checkbox"/> | Submersion marine <input type="checkbox"/> | Avalanche <input type="checkbox"/>           |
| Mouvement de terrain <input type="checkbox"/> | Mvt terrain-Sécheresse <input type="checkbox"/> | Séisme <input type="checkbox"/>            | Cyclone <input type="checkbox"/>           | Eruption volcanique <input type="checkbox"/> |
| Feu de forêt <input type="checkbox"/>         | autre <input type="checkbox"/>                  |  |  |  |

(les risques grisés ne font pas l'objet d'une procédure PPR sur la commune)

L'immeuble est concerné par des prescriptions de travaux dans le règlement du ou des PPRn

|  |                              |   |
|--|------------------------------|---|
| si oui, les travaux prescrits par le règlement du PPR naturel ont été réalisés | oui <input type="checkbox"/> | non <input checked="" type="checkbox"/> |
|--|------------------------------|---|

### Situation de l'immeuble au regard de plans de prévention des risques miniers [PPRm]

|  |                                  |                              |   |
|--|----------------------------------|------------------------------|---|
| L'immeuble est situé dans le périmètre d'un PPRm | <b>prescrit</b>                  | oui <input type="checkbox"/> | non <input checked="" type="checkbox"/> |
| L'immeuble est situé dans le périmètre d'un PPRm | <b>appliqué par anticipation</b> | oui <input type="checkbox"/> | non <input checked="" type="checkbox"/> |
| L'immeuble est situé dans le périmètre d'un PPRm | <b>approuvé</b>                  | oui <input type="checkbox"/> | non <input checked="" type="checkbox"/> |

Les risques miniers pris en compte sont liés à :

|   |   |                                       |                                    |  |
|---|---|---------------------------------------|------------------------------------|--|
| Risque miniers <input type="checkbox"/>     | Affaissement <input type="checkbox"/>       | Effondrement <input type="checkbox"/> | Tassement <input type="checkbox"/> | Emission de gaz <input type="checkbox"/> |
| Pollution des sols <input type="checkbox"/> | Pollution des eaux <input type="checkbox"/> | autre <input type="checkbox"/>        |                                    |  |

(les risques grisés ne font pas l'objet d'une procédure PPR sur la commune)

L'immeuble est concerné par des prescriptions de travaux dans le règlement du ou des PPRm

|  |                              |   |
|--|------------------------------|---|
| si oui, les travaux prescrits par le règlement du PPR miniers ont été réalisés | oui <input type="checkbox"/> | non <input checked="" type="checkbox"/> |
|--|------------------------------|---|

### Situation de l'immeuble au regard de plans de prévention des risques technologiques [PPRt]

|  |                 |                              |   |
|--|-----------------|------------------------------|---|
| L'immeuble est situé dans le périmètre d'un PPRt | <b>approuvé</b> | oui <input type="checkbox"/> | non <input checked="" type="checkbox"/> |
| L'immeuble est situé dans le périmètre d'un PPRt | <b>prescrit</b> | oui <input type="checkbox"/> | non <input checked="" type="checkbox"/> |

Les risques technologiques pris en compte sont liés à :

|  |  |   |  |                                     |
|--|--|---|--|-------------------------------------|
| Risque Industriel <input type="checkbox"/> | Effet thermique <input type="checkbox"/> | Effet de surpression <input type="checkbox"/> | Effet toxique <input type="checkbox"/> | Projection <input type="checkbox"/> |
|--|--|---|--|-------------------------------------|

L'immeuble est situé en secteur d'expropriation ou de délaissement

|  |                              |   |
|--|------------------------------|---|
| L'immeuble est situé en zone de prescription | oui <input type="checkbox"/> | non <input checked="" type="checkbox"/> |
|--|------------------------------|---|

Si la transaction concerne un logement, les travaux prescrits ont été réalisés

|  |                              |                              |
|--|------------------------------|------------------------------|
| Si la transaction ne concerne pas un logement, l'information sur le type de risques auxquels l'immeuble est exposé ainsi que leur gravité, probabilité et cinétique, est jointe à l'acte de vente ou au contrat de location* | oui <input type="checkbox"/> | non <input type="checkbox"/> |
|--|------------------------------|------------------------------|

\*Information à compléter par le vendeur / bailleur, disponible auprès de la Préfecture

### Situation de l'immeuble au regard du zonage sismique réglementaire

L'immeuble est situé dans une zone de sismicité classée en :

|                                 |  |                                 |                                 |                                 |
|---------------------------------|--|---------------------------------|---------------------------------|---------------------------------|
| zone 1 <input type="checkbox"/> | zone 2 <input checked="" type="checkbox"/> | zone 3 <input type="checkbox"/> | zone 4 <input type="checkbox"/> | zone 5 <input type="checkbox"/> |
| Très faible                     | Faible                                     | Modérée                         | Moyenne                         | Forte                           |

### Situation de l'immeuble au regard du zonage réglementaire à potentiel radon

L'immeuble se situe dans une zone à potentiel radon :

|                                 |                                  |  |
|---------------------------------|----------------------------------|--|
| zone 1 <input type="checkbox"/> | zone 2 <input type="checkbox"/>  | zone 3 <input checked="" type="checkbox"/> |
| Faible                          | Faible avec facteur de transfert | Significatif                               |

### Information relative aux sinistres indemnisés par l'assurance suite à une catastrophe N/M/T (catastrophe naturelle, minière ou technologique)

L'immeuble a donné lieu au versement d'une indemnité à la suite d'une catastrophe N/M/T\*

|                              |                              |
|------------------------------|------------------------------|
| oui <input type="checkbox"/> | non <input type="checkbox"/> |
|------------------------------|------------------------------|

\*Information à compléter par le vendeur / bailleur

### Information relative à la pollution des sols

L'immeuble est situé dans un Secteur d'Information sur les Sols (SIS)

|                              |   |
|------------------------------|---|
| oui <input type="checkbox"/> | non <input checked="" type="checkbox"/> |
|------------------------------|---|

Selon les informations mises à disposition par l'arrêté préfectoral 2018292-0004 du 19/10/2018 portant création des SIS dans le département

### Situation de l'immeuble au regard du recul du trait de côte (RTC)

L'immeuble est situé sur une commune concernée par le recul du trait de côte et listée par décret

|                              |   |
|------------------------------|---|
| oui <input type="checkbox"/> | non <input checked="" type="checkbox"/> |
|------------------------------|---|

L'immeuble est situé dans une zone exposée au recul du trait de côte identifiée par un document d'urbanisme :

|  |  |                              |  |
|--|--|------------------------------|--|
| oui, à horizon d'exposition de 0 à 30 ans <input type="checkbox"/> | oui, à horizon d'exposition de 30 à 100 ans <input type="checkbox"/> | non <input type="checkbox"/> | zonage indisponible <input type="checkbox"/> |
|--|--|------------------------------|--|

L'immeuble est concerné par des prescriptions applicables à cette zone

|                              |                              |
|------------------------------|------------------------------|
| oui <input type="checkbox"/> | non <input type="checkbox"/> |
|------------------------------|------------------------------|

L'immeuble est concerné par une obligation de démolition et de remise en état à réaliser

|                              |                              |
|------------------------------|------------------------------|
| oui <input type="checkbox"/> | non <input type="checkbox"/> |
|------------------------------|------------------------------|

\*Information à compléter par le vendeur / bailleur

### Situation de l'immeuble au regard de l'obligation légale de débroussaillage (OLD)

L'immeuble se situe dans un périmètre d'application d'une Obligation Légale de Débroussaillage

|   |                              |
|---|------------------------------|
| oui <input checked="" type="checkbox"/> | non <input type="checkbox"/> |
|---|------------------------------|

L'immeuble est concerné par une obligation légale de débroussailler\*

|                              |                              |
|------------------------------|------------------------------|
| oui <input type="checkbox"/> | non <input type="checkbox"/> |
|------------------------------|------------------------------|

\*Information à compléter par le vendeur / bailleur

### Parties concernées

|                  |                        |   |  |    |  |
|------------------|------------------------|---|--|----|--|
| <b>Vendeur</b>   | Monsieur Anthony LOC'H | à |  | le |  |
| <b>Acquéreur</b> |                        | à |  | le |  |

Attention ! S'ils n'impliquent pas d'obligation ou d'interdiction réglementaire particulière, les aléas connus ou prévisibles qui peuvent être signalés dans les divers documents d'information préventive et concerner le bien immobilier, ne sont pas mentionnés par cet état.

## Pollution des sols

SIS Pollution des sols, approuvé le 19/10/2018

## Non concerné\*

\* L'immeuble n'est pas situé dans le périmètre d'une zone à risques



La carte ci-dessus est un extrait de la carte officielle fournie par les services de l'Etat.

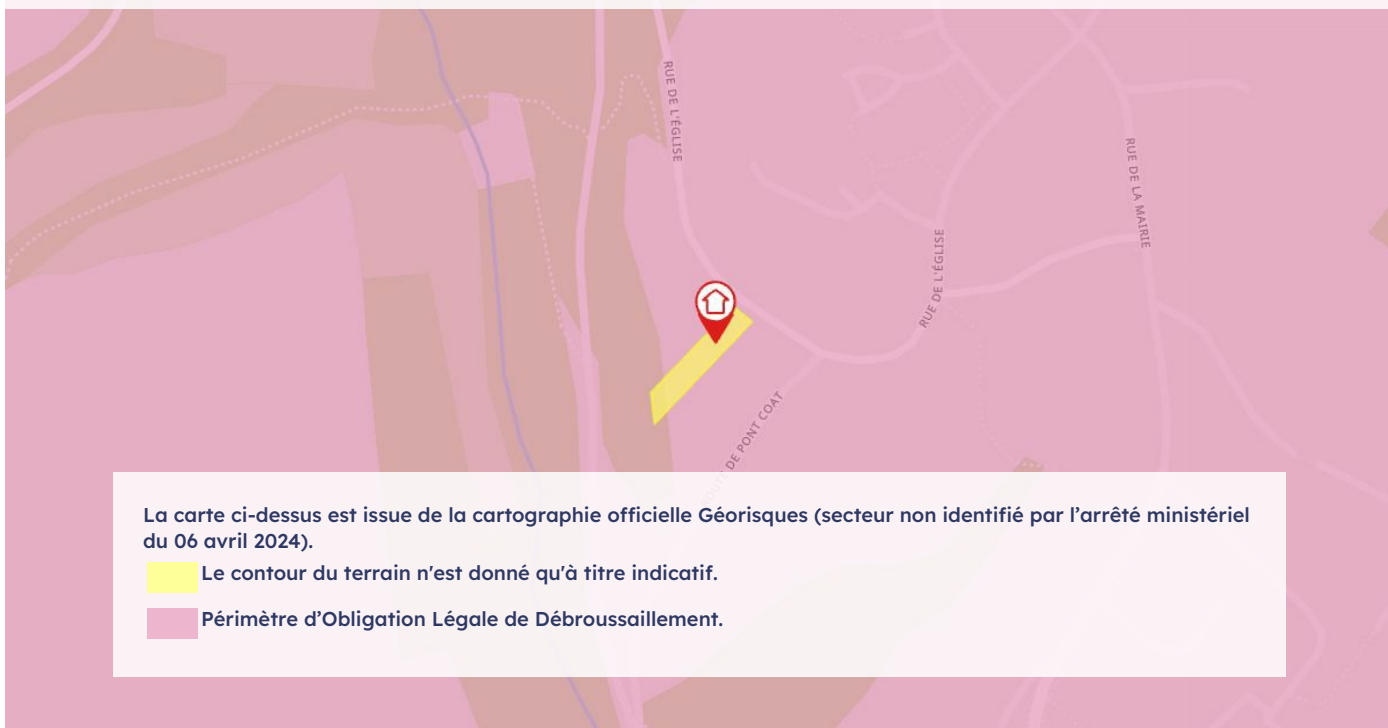
Elle est disponible en intégralité dans les annexes de ce rapport.

Le contour du terrain n'est donné qu'à titre indicatif.

## Obligations Légales de Débroussaillage

## Concerné \*

\* Le bien se situe dans le périmètre d'application d'une obligation légale de débroussaillage.



## Effectivité des Obligations Légales de Débroussaillage

Le bien doit effectivement être débroussaillé s'il se situe dans un périmètre soumis à des Obligations Légales de Débroussaillage et s'il remplit l'une ou l'autre des conditions suivantes (cf. [article L.134-6](#) du Code forestier) :

- Il se situe aux abords :
  - d'une construction, un chantier ou toute autre installation ;
  - d'une voie privée donnant accès à une construction, un chantier ou toute autre installation ;
- Il se situe dans :
  - une zone urbaine d'un PLU, une zone constructible d'une carte communale ou une partie actuellement urbanisée d'une commune soumise au RNU ;
  - une Zone d'Aménagement Concerté, une Association Foncière Urbaine ou un lotissement ;
- Il accueille
  - des résidences démontables constituant l'habitat permanent de leurs utilisateurs ou des résidences mobiles ;
  - un camping ou un parc résidentiel destiné à l'accueil d'habitations légères de loisirs ;
  - une installation classée pour la protection de l'environnement.

## Déclaration de sinistres indemnisés

### en application des articles L 125-5 et R125-26 du Code de l'environnement

Si, à votre connaissance, l'immeuble a fait l'objet d'une indemnisation suite à des dommages consécutifs à des événements ayant eu pour conséquence la publication d'un arrêté de catastrophe naturelle, cochez ci-dessous la case correspondante dans la colonne "Indemnisé".

#### Arrêtés CATNAT sur la commune

| Risque  | Début      | Fin        | JO         | Indemnisé                |
|---|------------|------------|------------|--------------------------|
| Par une crue (débordement de cours d'eau) - Par ruissellement et coulée de boue                         | 12/12/2000 | 13/12/2000 | 22/12/2000 | <input type="checkbox"/> |
| Par une crue (débordement de cours d'eau) - Par ruissellement et coulée de boue<br>Mouvement de terrain | 25/12/1999 | 29/12/1999 | 30/12/1999 | <input type="checkbox"/> |
| Par une crue (débordement de cours d'eau) - Par ruissellement et coulée de boue                         | 17/01/1995 | 31/01/1995 | 08/02/1995 | <input type="checkbox"/> |
| Par une crue (débordement de cours d'eau) - Par ruissellement et coulée de boue                         | 12/02/1990 | 17/02/1990 | 23/03/1990 | <input type="checkbox"/> |
| Tempête (vent)  | 15/10/1987 | 16/10/1987 | 24/10/1987 | <input type="checkbox"/> |

Pour en savoir plus, chacun peut consulter en préfecture ou en mairie, le dossier départemental sur les risques majeurs, le document d'information communal sur les risques majeurs et, sur internet, le portail dédié à la prévention des risques majeurs : <https://www.georisques.gouv.fr/>

**Préfecture :** Quimper - Finistère

**Commune :** Brasparts

#### Adresse de l'immeuble

31, rue de l'Eglise  
Parcelle(s) : AH0036, AH0037  
29190 Brasparts

France

**Établi le :**

**Acquéreur :**



**Vendeur :**

Monsieur Anthony LOC'H

## Argiles - Information relative aux travaux non réalisés

Conformément aux dispositions de l'article R125-24 du Code de l'environnement pris en son dernier alinéa :

*« En cas de vente du bien assuré et lorsqu'il dispose du rapport d'expertise qui lui a été communiqué par l'assureur conformément à l'article L. 125-2 du code des assurances, le vendeur joint à l'état des risques la liste des travaux permettant un arrêt des désordres existants non réalisés bien qu'ayant été indemnisés ou ouvrant droit à une indemnisation et qui sont consécutifs à des dommages matériels directs causés par le phénomène naturel de mouvements de terrain différentiels consécutifs à la sécheresse et à la réhydratation des sols survenus pendant la période au cours de laquelle il a été propriétaire du bien».*

|  | Oui                      | Non                      |
|--|--------------------------|--------------------------|
| L'immeuble présente des désordres répondant aux critères énoncés dans l'article ci-dessus reproduit. | <input type="checkbox"/> | <input type="checkbox"/> |

Le vendeur doit joindre à l'état des risques la liste des travaux non encore réalisés permettant un arrêt de ces désordres.

## Prescriptions de travaux

Aucun

## Documents de référence

Aucun

## Conclusions

L'Etat des Risques en date du 05/08/2025 fait apparaître que la commune dans laquelle se trouve le bien fait l'objet d'un arrêté préfectoral n°2020063-0003 en date du 03/03/2020 en matière d'obligation d'Information Acquéreur Locataire sur les Risques Naturels, Miniers et Technologiques.

Selon les informations mises à disposition dans le Dossier Communal d'Information, le BIEN est ainsi concerné par :

- Le risque sismique (niveau 2, sismicité Faible) et par la réglementation de construction parasismique EUROCODE 8
- Le risque Radon (niveau : significatif)
- L'Obligation Légale de Débroussaillage, conformément à l'arrêté en date du 6 février 2024 classant les bois et forêts exposés au risque d'incendie au titre des articles L. 132-1 et L. 133-1 du code forestier (AGRT2401596A), ainsi qu'aux données issues de la plateforme Géorisques

## Sommaire des annexes

---

Arrêté Préfectoral départemental n° 2020063-0003 du 3 mars 2020

Cartographies :

- Cartographie réglementaire du SIS Pollution des sols, approuvé le 19/10/2018
- Fiche d'information des acquéreurs et des locataires sur la sismicité
- Cartographie réglementaire de la sismicité
- Fiche d'information des acquéreurs et des locataires sur le risque radon
- Fiche d'information des acquéreurs et des locataires sur l'obligation légale de débroussaillage

*À titre indicatif, ces pièces sont jointes au présent rapport.*



Liberté • Égalité • Fraternité  
RÉPUBLIQUE FRANÇAISE

PRÉFET DU FINISTÈRE

## Préfecture

Cabinet du préfet

Direction des sécurités

Service interministériel de défense et  
de protection civiles

### Arrêté préfectoral relatif à l'information des acquéreurs et des locataires de biens immobiliers sur les risques naturels et technologiques majeurs dans le département du Finistère

Le préfet du Finistère,  
Chevalier de la Légion d'honneur  
Commandeur de l'ordre national du Mérite

AP n° 2020063-0003 du 3 mars 2020

- VU le code de l'environnement, notamment les articles L 125-5 à L 125-7, R 125-23 à R 125-27 et R 563-1 à R 563-8 ;
- VU le code de la construction et de l'habitation ;
- VU le code de commerce ;
- VU le code général des collectivités territoriales ;
- VU le décret n° 2004-374 du 29 avril 2004, modifié, relatif aux pouvoirs des préfets, à l'organisation et à l'action des services de l'Etat dans les régions et départements ;
- VU l'arrêté préfectoral n° 2019080-0001 du 21 mars 2019 modifié relatif à l'information des acquéreurs et des locataires de biens immobiliers sur les risques naturels et technologiques majeurs dans le département du Finistère ;
- VU les arrêtés préfectoraux n° 2019172-0002 du 21 juin 2019, n° 2019256-0002, n° 2019256-0003, n° 2019256-0004, n° 2019256-0005 du 13 septembre 2019, n° 2019263-0002 du 20 septembre 2019, n° 2019269-0002 du 26 septembre 2019 et n° 2020034-0002 du 03 février 2020 portant respectivement sur la localisation de secteurs d'informations sur les sols (SIS) sur le territoire de Concarneau Cornouaille agglomération, de la CC du haut pays bigouden, de Poher Communauté, de la CC du pays fouesnantais, de la CC de haute Cornouaille, de la CC Lesneven côtes des légendes, de la CC du pays de Landivisiau, de la CC presque île de Crozon-Aulne maritime ;
- VU l'arrêté ministériel de la ministre des armées du 15 novembre 2019 prescrivant un plan de prévention des risques technologiques autour de la pyrotechnie de Saint Nicolas sur les communes de Guipavas, Le Relecq Kerhuon et Plougastel Daoulas ;
- SUR proposition du directeur de cabinet du préfet du Finistère,

## ARRETE

### Article 1

L'arrêté préfectoral n° 2019080-0001 du 21 mars 2019 modifié relatif à l'information des acquéreurs et des locataires de biens immobiliers sur les risques naturels et technologiques majeurs dans le département du Finistère est abrogé et remplacé, en toutes ses dispositions, par le présent arrêté.

### Article 2

Au terme des articles L125-5, L125-6 et L125-7 et R125-23 à 27 du Code de l'environnement, les acquéreurs ou locataires de bien immobilier, de toute nature, doivent être informés par le vendeur ou le bailleur, qu'il s'agisse ou non d'un professionnel de l'immobilier, des risques et des pollutions auxquels ce bien est exposé.

Un état des risques et pollutions, fondé sur les informations transmises par le Préfet du Finistère, doit être en annexe de tout type de contrat de location écrit, de la réservation pour une vente en l'état futur d'achèvement, de la promesse de vente ou de l'acte réalisant ou constatant la vente.

Cette obligation d'information s'applique dans chacune des communes listées en annexe 1 du présent arrêté pour les biens immobiliers situés :

1. dans le périmètre d'exposition aux risques délimité par un plan de prévention des risques technologiques approuvé ;
2. dans une zone exposée aux risques délimitée par un plan de prévention des risques naturels prévisibles approuvé ou dont certaines dispositions ont été rendues immédiatement opposables en application de l'article L562-2 du code de l'environnement ;
3. dans le périmètre mis à l'étude dans le cadre de l'élaboration d'un plan de prévention des risques technologiques, d'un plan de prévention des risques naturels prévisibles prescrit ;
4. dans la zone de sismicité 2 (faible) instituée pour la totalité du territoire de l'ensemble des communes du Finistère par l'article R 563-4 et D 563-8-1 du code de l'environnement ;
5. dans un secteur d'information sur les sols ;
6. dans une commune à potentiel radon de niveau 3.

L'obligation d'information prévue au IV de l'article L125-5 du code de l'environnement s'applique pour l'ensemble des arrêtés portant reconnaissance de l'état de catastrophe naturelle ou technologique dans chacune des communes listées en annexe 2 du présent arrêté.

### Article 3

Tous les éléments nécessaires à l'information des acquéreurs et des locataires de biens immobiliers sur les risques naturels et technologiques majeurs sont consignés dans un dossier communal d'information. Ce dossier et les documents de référence sont librement consultables en mairie et sur le site internet des services de l'État dans le Finistère <http://www.finistere.gouv.fr>

### Article 4

Une copie du présent arrêté est adressée à la chambre départementale des notaires et à l'ensemble des maires du département du Finistère.

Il sera affiché en mairie et publié au recueil des actes administratifs de la préfecture.  
Mentions de l'arrêté et des modalités de sa consultation sont insérées dans un journal diffusé dans le département.

Le présent arrêté est consultable sur le site Internet des services de l'Etat dans le Finistère ([www.finistere.gouv.fr](http://www.finistere.gouv.fr)).

#### Article 5

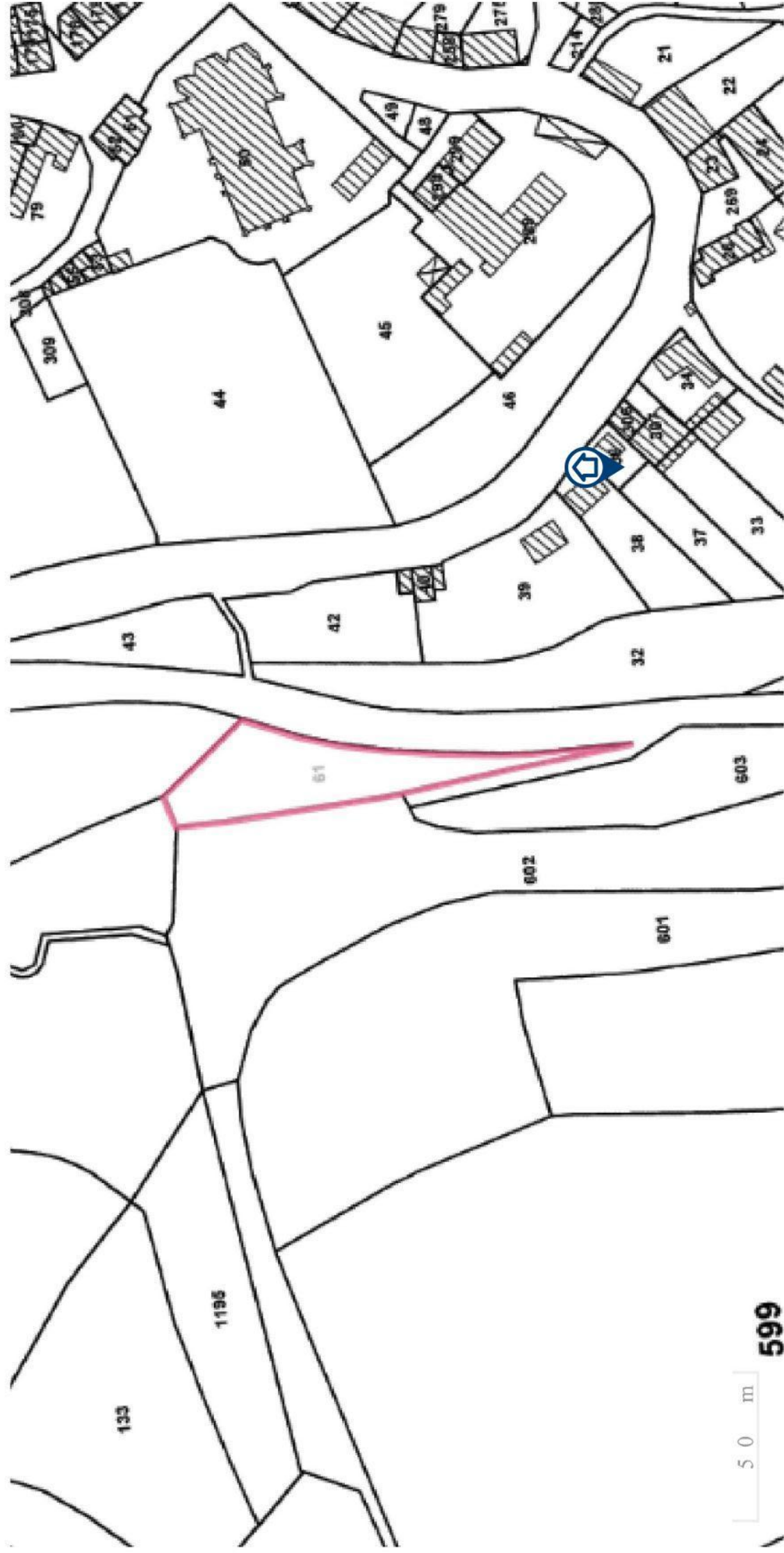
Le secrétaire général de la préfecture, le directeur de cabinet du préfet, les sous-préfets d'arrondissements, le directeur départemental des territoires et de la mer et les maires du département sont chargés, chacun en ce qui le concerne, de l'exécution du présent arrêté.

Fait à Quimper, le 03 MARS 2020



Pascal LELARGE

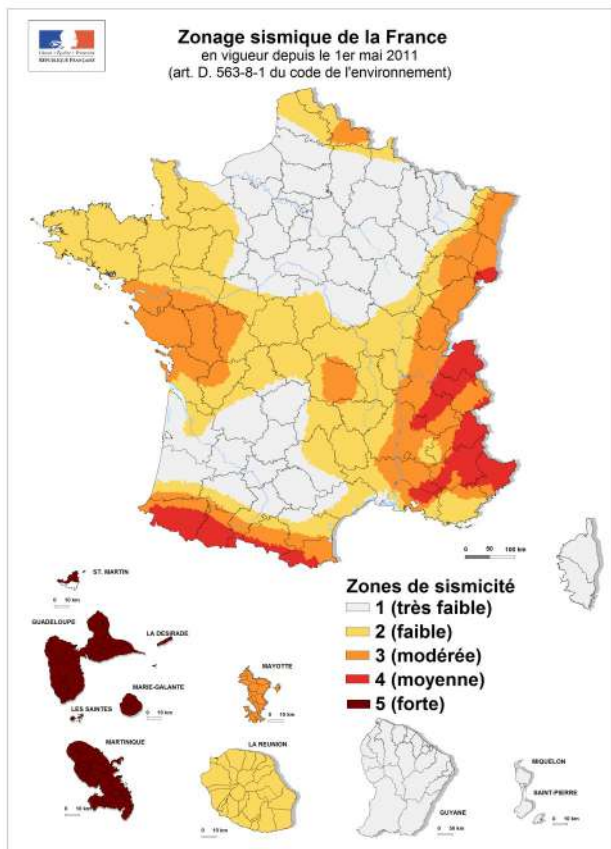
Identifiant : 29SIS03715



50 m 599

Périmètre du SIS  
Parcelles cadastrales - I G N

**Le zonage sismique sur ma commune**



**Le zonage sismique de la France:**

Les données de sismicité instrumentale et historique et des calculs de probabilité permettent d'aboutir à l'élaboration d'un zonage sismique. Cette analyse probabiliste représente la possibilité pour un lieu donné, d'être exposé à des secousses telluriques. Elle prend en compte la répartition spatiale non uniforme de la sismicité sur le territoire français et a permis d'établir la cartographie ci-contre qui découpe le territoire français en 5 zones de sismicité: **très faible, faible, modérée, moyenne, forte**. Les constructeurs s'appuient sur ce zonage sismique pour appliquer des dispositions de constructions adaptées au degré d'exposition **au risque sismique**.

**La réglementation distingue quatre catégories d'importance (selon leur utilisation et leur rôle dans la gestion de crise):**

- I – bâtiments dans lesquels il n'y a aucune activité humaine nécessitant un séjour de longue durée**
- II – bâtiments de faible hauteur, habitations individuelles**
- III – établissements recevant du public, établissements scolaires, logements sociaux**
- IV – bâtiments indispensables à la sécurité civile et à la gestion de crise (hôpitaux, casernes de pompiers, préfectures ...)**

| Pour les bâtiments neufs |  | 1               | 2          | 3                         | 4                      | 5 |
|--------------------------|--|-----------------|------------|---------------------------|------------------------|---|
| I                        |  | Aucune exigence |            |                           |                        |   |
| II                       |  | Aucune exigence |            | Règles CPMI-EC8 Zones 3/4 | Règles CPMI-EC8 Zone 5 |   |
|                          |  | Aucune exigence | Eurocode 8 |                           |                        |   |
| III                      |  | Aucune exigence | Eurocode 8 |                           |                        |   |
| IV                       |  | Aucune exigence | Eurocode 8 |                           |                        |   |

**Si vous habitez, construisez votre maison ou effectuez des travaux :**

- en **zone 1**, aucune règle parasismique n'est imposée ;
- en **zone 2**, aucune règle parasismique n'est imposée sur les maisons individuelles et les petits bâtiments. Les règles de l'Eurocode 8 sont imposées pour les logements sociaux et les immeubles de grande taille ;
- en **zone 3 et 4**, des règles simplifiées appelées CPMI –EC8 zone 3/4 peuvent s'appliquer pour les maisons individuelles;
- en **zone 5**, des règles simplifiées appelées CPMI-EC8 zone 5 peuvent s'appliquer pour les maisons individuelles.

**Pour connaître, votre zone de sismicité:** <https://www.georisques.gouv.fr/> - rubrique « **Connaitre les risques près de chez moi** »

**Le moyen le plus sûr pour résister aux effets des séismes est la construction parasismique : concevoir et construire selon les normes parasismique en vigueur, tenir compte des caractéristiques géologiques et mécaniques du sol.**

**Pour en savoir plus:**

Qu'est-ce qu'un séisme, comment mesure-t-on un séisme ? → <https://www.georisques.gouv.fr/minformer-sur-un-risque/seisme>

**Que faire en cas de séisme ?** → <https://www.georisques.gouv.fr/me-preparer-me-protger/que-faire-en-cas-de-seisme>



## Le zonage radon sur ma commune

### Le zonage à potentiel radon des sols France métropolitaine



### Qu'est-ce que le radon?

Le radon est un gaz radioactif naturel inodore, incolore et inerte chimiquement. Il est issu de la désintégration de l'uranium et du radium présents dans le sol et les roches.

Le radon est présent partout : dans l'air, le sol, l'eau avec une concentration très variable d'un lieu à l'autre suivant de nombreux facteurs : pression, température, porosité, ventilation...

Dans l'air extérieur, le radon se dilue rapidement et sa concentration moyenne reste généralement très faible. Par contre, dans les espaces clos comme les bâtiments, il peut s'accumuler et atteindre parfois des concentrations élevées.

Les zones les plus concernées par des niveaux élevés de radon dans les bâtiments sont celles ayant des formations géologiques naturellement riches en uranium (sous-sols granitiques et volcaniques).

La concentration en radon se mesure en becquerel par mètre cube d'air (Bq/m<sup>3</sup>) et le niveau moyen de radon dans l'habitat français est inférieur à 100 Bq/m<sup>3</sup>. Il existe néanmoins d'importantes disparités liées aux caractéristiques du sol, mais aussi du bâtiment et de sa ventilation. La concentration varie également selon les habitudes de ses occupants en matière d'aération et de chauffage.

### Quel est le risque pour la santé ?

Le radon est classé comme cancérigène certain pour le poumon depuis 1987 (Centre international de recherche sur le cancer de l'OMS). En effet, le radon crée, en se désintégrant, des descendants solides radioactifs (polonium, bismuth, plomb) qui peuvent se fixer sur les aérosols de l'air et, une fois inhalés, se déposer le long des voies respiratoires en provoquant leur irradiation.

À long terme, l'inhalation du radon conduit à augmenter le risque de développer un cancer du poumon. Cette augmentation est proportionnelle à l'exposition cumulée tout au long de sa vie.

En France, le radon est la seconde cause de cancer du poumon, après le tabac, et on estime qu'environ 3000 décès par an lui sont imputables. Qui plus est, pour une même exposition au radon, le risque de développer un cancer du poumon est environ 20 fois plus élevé pour un fumeur que pour un non-fumeur.

### Comment connaître l'exposition au radon dans son habitation ?

Le seul moyen de connaître son niveau d'exposition au radon est de le mesurer grâce à des détecteurs (dosimètres radon) pendant au moins de 2 mois en période de chauffe (mi-septembre à fin avril) dans les pièces aux niveaux les plus bas occupés (séjour et chambre de préférence). En effet, le radon provenant principalement des sols sous les bâtiments, les expositions les plus élevées se situent généralement dans les lieux de vie les plus proches du sol.

Les détecteurs sont commercialisés et analysés par des laboratoires spécialisés (renseignements disponibles sur les sites internet mentionnés dans les contacts utiles ci-dessous). Des détecteurs peuvent également être mis à disposition ponctuellement lors de campagnes de prévention (renseignements auprès de sa commune, de l'agence régionale de santé (ARS) ou de la direction régionale de l'environnement, de l'aménagement et du logement (DREAL)).

Il est recommandé d'avoir un niveau de radon dans son logement inférieur au niveau de référence fixé à 300 Bq/m<sup>3</sup>, et plus généralement, le plus bas raisonnablement possible.

### Comment réduire l'exposition au radon dans son habitation ?

Des solutions techniques existent pour réduire la concentration en radon dans son habitation :

- ✓ aérer quotidiennement son domicile par l'ouverture des fenêtres au moins 10 minutes par jour ;
- ✓ ne pas obstruer les entrées et les sorties d'air, quand elles existent, et les nettoyer régulièrement ;
- ✓ veiller à l'entretien régulier du système de ventilation, quand il existe, et à changer les filtres régulièrement.

Les travaux d'aménagement suivants permettent également de réduire la concentration en radon dans son habitation :

- ✓ assurer l'étanchéité de l'interface entre le bâtiment et le sol vis-à-vis du passage du radon (fissures, joints sol/mur, passages des réseaux) ;
- ✓ améliorer, rétablir ou mettre en œuvre une ventilation naturelle ou mécanique dans le soubassement de son domicile.

Les solutions techniques sont à choisir et à adapter à son bâtiment. Aussi, il est conseillé de faire appel à des professionnels du bâtiment qui pourront réaliser un diagnostic de la situation et aider à choisir les solutions les plus adaptées. Une fois ces solutions mises en œuvre, il est recommandé de vérifier leur efficacité en réalisant de nouvelles mesures de radon.

## Information acquéreur – locataire (IAL – article L.125-5 du CE) sur le risque radon

### Le potentiel radon des sols

Le potentiel radon des sols représente la capacité du sol à émettre du radon. Il prend en compte la richesse en uranium et radium présents dans les roches du sous-sol, la porosité du sol ainsi que plusieurs facteurs géologiques particuliers pouvant favoriser la remontée du radon vers la surface comme les failles, les cavités souterraines, les zones minières...

Il ne permet pas de connaître la concentration dans son habitation et donc son exposition réelle au radon qui dépend aussi de la qualité de la construction et de son mode de vie. Il permet toutefois d'émettre certaines recommandations selon son intensité.

### Recommandations pour un logement situé dans une commune à potentiel radon significatif (zone 3)

Il est recommandé de procéder au mesurage du radon dans son logement dans des pièces aux niveaux les plus bas occupés. Le nombre de détecteurs à placer dépend de la surface du bâtiment, avec a minima deux détecteurs à positionner de préférence dans le séjour et une chambre.

Si les résultats sont inférieurs au niveau de référence de 300 Bq/m<sup>3</sup>, aucune action particulière n'apparaît aujourd'hui nécessaire, à l'exception des bonnes pratiques en termes de qualité de l'air intérieur de son logement (aération quotidienne de son logement par ouverture des fenêtres au moins dix minutes par jour, pas d'obstruction des systèmes de ventilation...).

Si les résultats dépassent légèrement le niveau de référence, il est recommandé de mettre en œuvre des solutions techniques pour réduire l'exposition au radon dans son habitation. De nouvelles mesures sont à réaliser à l'issue de la réalisation des travaux pour vérifier leur efficacité.

Si les résultats dépassent fortement le niveau de référence (> 1000 Bq/m<sup>3</sup>), il est fortement recommandé de mettre en œuvre des solutions techniques pour réduire l'exposition au radon dans son habitation. Les solutions sont à choisir et à adapter au bâtiment. Aussi, il est conseillé de faire appel à des professionnels du bâtiment qui pourront réaliser un diagnostic de la situation et aider à choisir les solutions les plus adaptées. Ces solutions peuvent être mises en œuvre progressivement en fonction des difficultés de réalisation ou de leur coût. À l'issue des travaux, il convient de réaliser de nouvelles mesures de radon pour vérifier leur efficacité.

Quel que soit le niveau de radon mesuré dans son logement, si des travaux de rénovation énergétique sont engagés (changement des fenêtres...), il convient de s'assurer du maintien d'un taux de renouvellement de l'air suffisant et d'aérer quotidiennement son logement par ouverture des fenêtres au moins dix minutes par jour. De nouvelles mesures de radon sont également conseillées pour connaître l'évolution de sa situation.

### Pour en savoir plus – contacts utiles

Ministère de la transition écologique et de la cohésion des territoires : [www.georisques.gouv.fr](http://www.georisques.gouv.fr)  
Ministère de la santé et de la prévention : <https://sante.gouv.fr/sante-et-environnement/batiments/article/radon>  
Au niveau régional :  
ARS (santé, environnement) : [www.ars.sante.fr](http://www.ars.sante.fr)  
DREAL (logement) : <https://www.ecologie.gouv.fr/services-deconcentres-des-ministeres>  
Informations sur le radon :  
Institut de radioprotection et de sûreté nucléaire (risque, mesure) : [www.irsn.fr/radon](http://www.irsn.fr/radon)



## Fiche d'information sur les obligations de débroussaillage

Le bien que vous souhaitez acquérir ou louer est concerné par l'obligation légale de débroussaillage (OLD). Cette fiche précise les modalités qui s'y rapportent.

Le débroussaillage autour des habitations, routes et autres installations ou équipements est la meilleure des protections : **90 % des maisons détruites lors des feux de forêt se situent sur des terrains pas ou mal débroussaillés.**

Débroussailler les abords de son habitation, **c'est créer une ceinture de sécurité en cas de feu de forêt**, dans le but de se protéger, de protéger ses proches et ses biens, faciliter l'intervention des secours et de protéger la biodiversité et son cadre de vie.



Terrain respectant les obligations de débroussaillage, source : ONF.

Le débroussaillage consiste sur une profondeur d'au moins 50 mètres<sup>1</sup> autour de son habitation, à **réduire la quantité de végétaux** et à **créer des discontinuités** dans la végétation restante.

Ce n'est ni une coupe rase, ni un défrichage. Il s'agit de couper la végétation herbacée, les buissons et les arbustes, et selon votre département, de mettre à distance les arbres pour qu'ils ne se touchent pas.

Cette mesure est rendue obligatoire par le code forestier dans les territoires particulièrement exposés au risque d'incendie. Sont concernées toutes les **constructions situées à l'intérieur et à moins de 200 mètres des massifs forestiers, landes, maquis ou garrigues classés à risque d'incendie.**

Cette obligation relève de la responsabilité du propriétaire de la construction.

Selon la configuration de votre parcelle, et pour respecter la profondeur du débroussaillage, vous pourriez être tenu d'intervenir sur des parcelles voisines, au-delà des limites de votre propriété.

En cas de non-respect de ces obligations, vous vous exposez à des sanctions, qu'elles soient pénales ou administratives

<sup>1</sup> Le préfet ou le maire peut porter cette obligation à 100 mètres.

## QUELLES RÈGLES S'APPLIQUENT SUR VOTRE TERRAIN ?

Vous pouvez consulter le zonage informatif à l'adresse suivante :

<https://www.georisques.gouv.fr/me-preparer-me-protger/OLD-obligations-legales-de-debroussaillement>



### Des règles particulières peuvent s'appliquer :

- aux terrains situés à proximité d'infrastructures linéaires (réseaux électriques, voies ferrées, etc.) : profondeur de débroussaillement, consignes de mise en œuvre, etc. ;
- et aussi aux terrains servant d'assiette à une zone d'aménagement concertée, une association foncière urbaine, un lotissement, un site SEVESO, un camping, etc.

### Qui est concerné par les travaux de débroussaillement ?

**Le propriétaire de la construction est responsable du débroussaillement** autour de celle-ci. Un locataire peut effectuer le débroussaillement si cela est précisé dans son contrat de location, cela n'exonère cependant pas le propriétaire de sa responsabilité pénale.

Attention : les obligations légales de débroussaillement liées à vos constructions sont à réaliser sur une **profondeur minimale de 50 mètres** à compter de celles-ci. Elles ne se limitent pas nécessairement aux limites de votre parcelle. **Vous pouvez donc être amené à réaliser des travaux de débroussaillement sur une parcelle voisine.**

Dans ce cas :

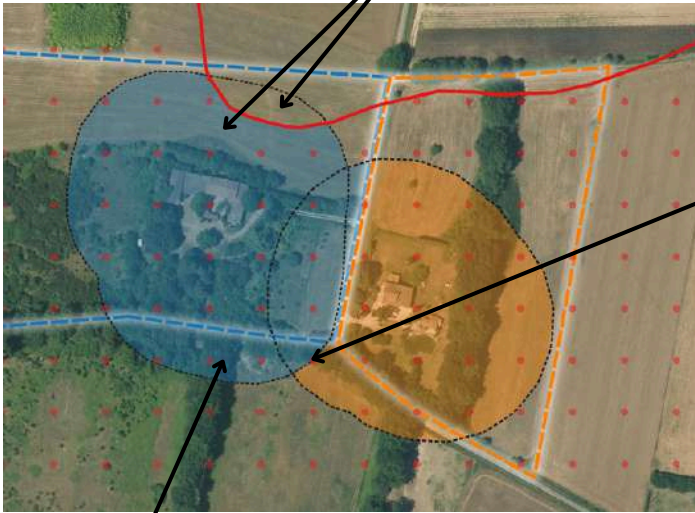
- informez vos voisins de vos obligations de débroussaillement sur leur terrain. Il est recommandé de formaliser votre demande d'accès par un **courrier avec accusé de réception**, précisant la nature des travaux à réaliser ([modèle de courrier](#)) ;
- vos voisins peuvent choisir d'effectuer eux-mêmes le débroussaillement qui vous incombe. Cependant, s'ils ne souhaitent pas le réaliser eux-mêmes mais qu'ils vous refusent l'accès, ou qu'ils ne répondent pas à votre demande d'accès au bout d'un mois à compter de la notification, la responsabilité du débroussaillement leur incombera. Vous devrez en informer le maire.

<sup>2</sup> Dans la limite du zonage informatif des obligations légales de débroussaillement.

<sup>3</sup> Cette profondeur est fixée par arrêté préfectoral.

## EXEMPLE :







Le propriétaire débroussaille les abords de sa maison sur une profondeur de 50 mètres à l'intérieur seulement du zonage informatif des OLD.



Source : IGN - ortho express 2020

En cas de superposition, l'obligation de mise en œuvre incombe en **priorité au propriétaire de la zone de superposition**.

Si la superposition concerne une **parcelle tierce qui ne génère pas d'OLD** elle-même, **chaque propriétaire dont les OLD débordent sur cette parcelle est responsable du débroussaillage des zones les plus proches des limites de sa propre parcelle**.

-  Zonage informatif des OLD
-  Parcelle propriétaire A
-  OLD qui incombe au propriétaire A
-  Parcelle propriétaire B
-  OLD qui incombe au propriétaire B
-  Profondeur de 50 mètres autour des constructions

Attention, le débroussaillage doit être réalisé **de manière continue sans tenir compte des limites de la propriété et peut ainsi déborder sur une parcelle voisine**.

## COMMENT ET QUAND DÉBROUSSAILLER ?

Les modalités précises de mise en œuvre du débroussaillage sont adaptées au mieux aux conditions locales de votre département. **Premier réflexe : allez consulter le site de votre préfecture !**

Le débroussaillage comprend plusieurs types de travaux :

- des travaux de réduction importante de la végétation, qui peuvent nécessiter la coupe d'arbres ou d'arbustes, travaux recommandés durant les saisons **d'automne et d'hiver** ;
- l'entretien des zones déjà débroussaillées, qui consiste à maintenir une faible densité de végétation au sol en coupant les herbes et les broussailles ;
- le nettoyage après une opération d'entretien, comprenant l'élimination des résidus végétaux et l'éloignement de tout combustible potentiel aux abords de l'habitation.



### Que faire des déchets verts ?

Vous pouvez les broyer ou les composter, car ils sont biodégradables. Vous avez également la possibilité de les déposer à la déchetterie. Vous pouvez vous renseigner auprès de votre mairie pour connaître les modalités de traitement des déchets verts dans votre commune, communauté de communes ou agglomération.

## QUE RISQUEZ-VOUS SI VOUS NE DÉBROUSAILLEZ PAS VOTRE TERRAIN ?

Ne pas débroussailler son terrain, c'est **risquer l'incendie de son habitation**, mettre l'environnement et soi-même **en danger et compliquer l'intervention des services d'incendie et de secours**. Vous vous exposez également à des sanctions, telles que :

- des **sanctions pénales** : de la contravention de 5e classe, pouvant aller jusqu'à 1 500 €, au délit puni de 50 €/m<sup>2</sup> non débroussaillé ;
- des **sanctions administratives** : mise en demeure de débroussailler avec astreinte , amende administrative allant jusqu'à 50 €/m<sup>2</sup> pour les zones non débroussaillées , exécution d'office : la commune peut réaliser les travaux et facturer le propriétaire ;
- une **franchise sur le remboursement des assurances**.



Maison non débroussaillée, partiellement détruite par le passage d'un feu, Rognac (13), source : ONF.

Pour aller plus loin sur les obligations légales de débroussaillage :

[Site internet de votre préfecture](#)

[Jedebroussaille.gouv.fr](http://Jedebroussaille.gouv.fr)

[Dossier expert sur les feux de forêt | Géorisques](#)

[Obligations légales de débroussaillage | Géorisques](#)

[Articles L.134-5 à L.134-18 du code forestier](#)



**MINISTÈRE  
DE LA TRANSITION  
ÉCOLOGIQUE,  
DE LA BIODIVERSITÉ,  
DE LA FORÊT, DE LA MER  
ET DE LA PÊCHE**

Liberté  
Égalité  
Fraternité